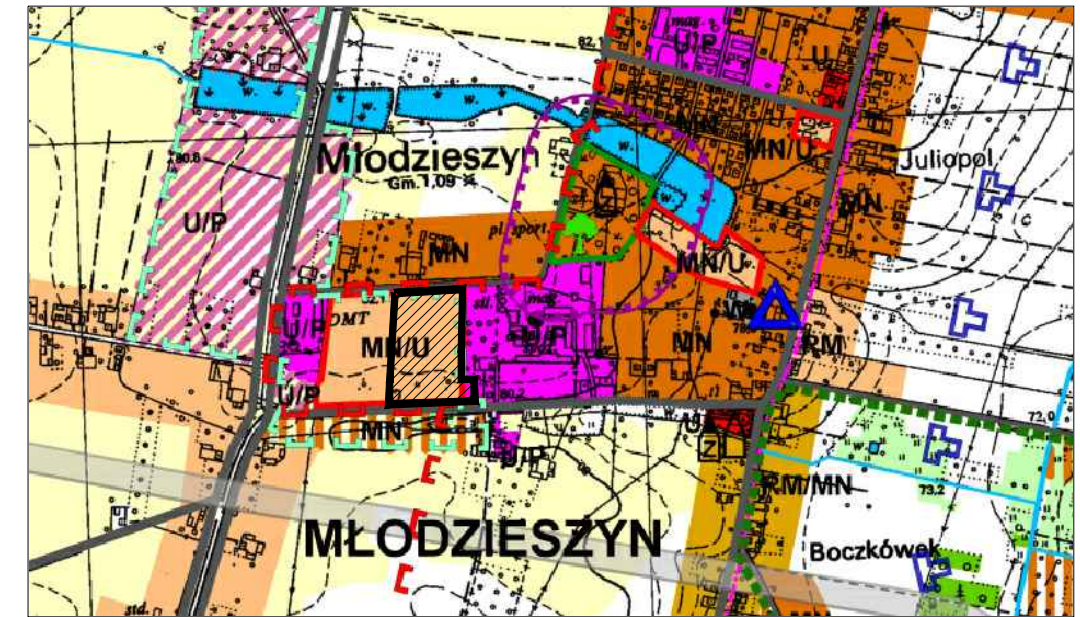




MIEJSCOWY PLAN ZAGOSPODAROWANIA PRZESTRZENNEGO DLA TERENÓW PRZY UL. KRUCZEJ I SOCHACZEWSKIEJ W MIEJSCOWOŚCI MŁODZIESZYN









Załącznik Nr 1
do Uchwały Nr
Rady Gminy Młodzieszyn
z dnia

Wyrys ze Studium uwarunkowań i kierunków zagospodarowania przestrzennego gminy Młodzieszyn





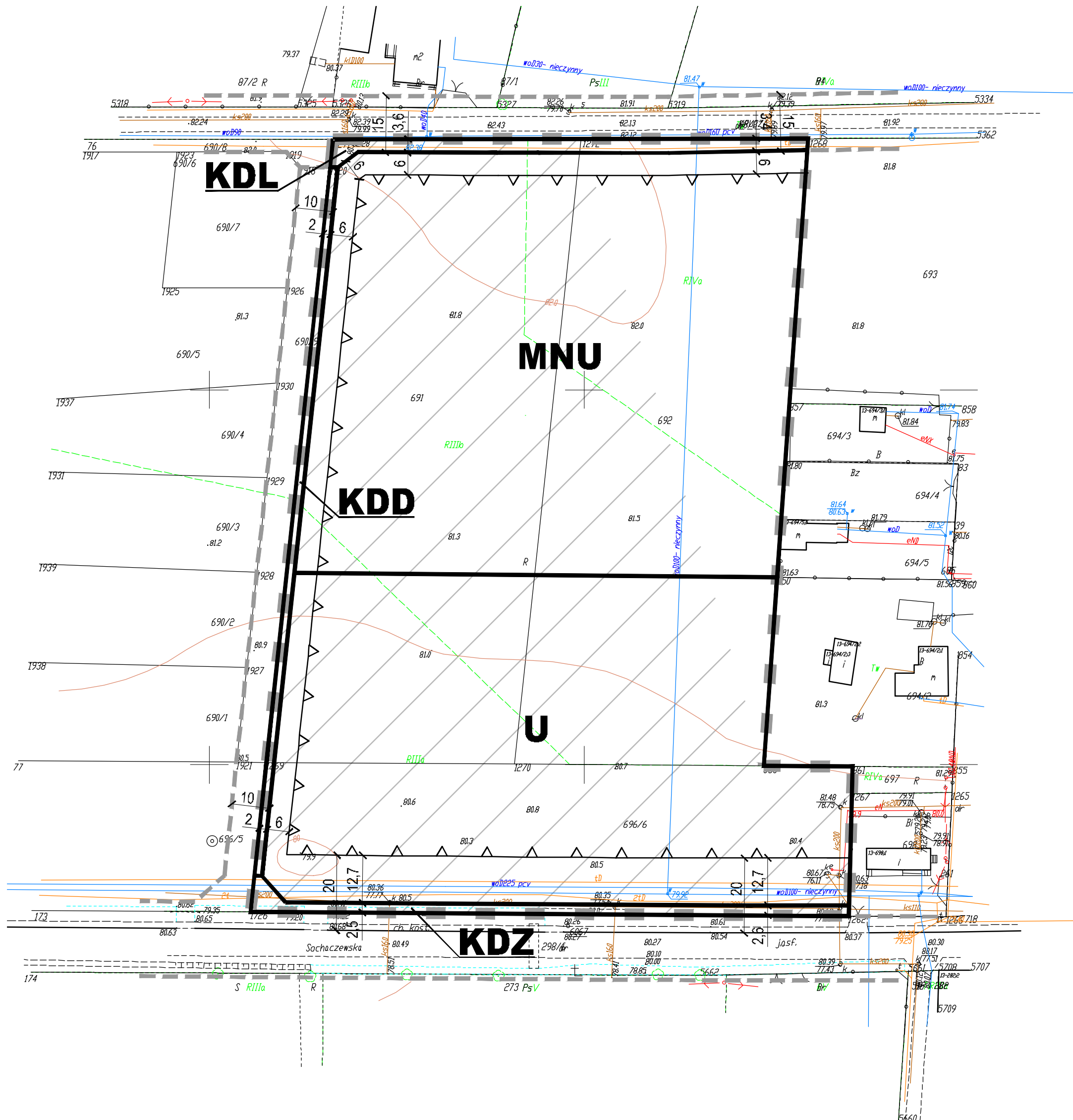
-  obszar objęty planem
-  MN/U teren adaptacji, przekształceń, porządkowania i intensyfikacji istniejącego układu osadniczego o dominującej funkcji mieszkaniowo-usługowej

Graficzne ustalenia planu:

-  granica obszaru objętego ustaleniami planu
-  linie rozgraniczające tereny o różnym przeznaczeniu i różnych zasadach zagospodarowania
-  nieprzekraczalne linie zabudowy
-  teren zabudowy mieszkaniowo-usługowej
-  teren zabudowy usługowej
-  teren drogi publicznej klasy zbiorczej
-  teren drogi publicznej klasy lokalnej
-  teren drogi publicznej klasy dojazdowej

Informacje:

-  teren zmeliorowany
-  orientacyjne linie rozgraniczające tereny o różnym przeznaczeniu



Skala 1:1000



Podkład mapowy został przygotowany z wykorzystaniem urzędowej kopii mapy zasadniczej posiadającej poświadczenie zgodności z oryginałem przyjętym do państwowego zasobu geodezyjnego i kartograficznego.

MIEJSCOWY PLAN ZAGOSPODAROWANIA PRZESTRZENNEGO DLA TERENÓW PRZY UL. KRUCZEJ I SOCHACZEWSKIEJ W MIEJSCOWOŚCI MŁODZIESZYN

BUDOWLANE I URBANISTYCZNE USŁUGI PROJEKTOWE
mgr inż. ALICJA PEJTA-JAWORSKA
opracowania planistyczne, projekty infrastruktury technicznej, ekspertyzy z zakresu ochrony środowiska

08-400 Płock, ul. Kazimierza Wielkiego 37/93 kom. 504786500 e-mail: ap.jaworska@wp.pl

Główny projektant: mgr inż. Alicja Pejta-Jaworska

Uprawnienia urbanistyczne Nr 1500